

# AL LIMITE

Revista alternativa de montaña nº39 Diciembre 06

[www.betijuelo.net](http://www.betijuelo.net)

ejemplar gratuito

**MARCHA DE PROTESTA POR EL CORTE  
DEL GR7 EN RONDA**

Maratón en MTB  
"Sierra  
de Montecoche"

**Tunez:  
Un país lleno de contrastes**

Foto: Francisco Ortega - Caminatas por la Costa de Tarrifá



### AL LIMITE

Revista alternativa de montaña año XIII. n° 39. Diciembre 2006  
EJEMPLAR GRATUITO

#### Foto portada

Andando por la costa de Tarifa.

#### Autor

Francisco Ortega

#### WEB

[www.betijuelo.net/allimite.htm](http://www.betijuelo.net/allimite.htm)

**Sugerencias y colaboraciones**  
[betijuelo@hispavista.com](mailto:betijuelo@hispavista.com)



*impreso en papel reciclado*

## contenido

# 39

3

noticias.

5

Copa Andaluza de  
escalada deportiva.

7

SIERRA DE  
MONTECOCHE en  
MTB.

9

Marcha de protesta  
por le corte del  
GR7 en Ronda.

11


Andar por el Campo  
de Gibraltar 2007.

12

Europa a pedales

13

TUNEZ: Un país  
lleno de contrastes.



13-TUNEZ es un país lleno de  
colores, aromas y contrastes...



12-Conocer Europa pedaleando...



9- Marcha en protesta por el corte del GR7 en Ronda

## Editorial

*Tenemos que hacer un uso activo de las cañadas reales para que los caciques usurpadores de turno vean que son para disfrute de todos: senderistas, bikeros, caballistas, ganado y todo amante a la naturaleza en general...*

Hemos observado en el último semestre de 2006 como por fin se están recuperando y señalizando cañadas reales en nuestra comarca, una labor difícil debido a los problemas de usurpación existentes en muchas de ellas. La vía pecuaria de la costa Tarifa-Algeciras se encuentra amojonada y ya pudimos disfrutar de ella, aunque al organismo público se le olvidó quitar las alambradas usurpadoras que existe en algunos tramos de la vía, en malas y peligrosas condiciones.

El corredor verde, tan vendido por TV y por políticos desde hace unos años, con algunos problemas de usurpación, ya se encuentra libre, al parecer, para disfrute de todos. Con nuevas señalizaciones y algunos cambios de itinerario para evitar fincas usurpadoras y que se ha dado nuevamente a conocer en jornadas de «puertas abiertas», con marchas cortas por diferentes tramos provinciales y con una exposición de paneles informativos en los diferentes ayuntamientos por donde pasa dicho corredor.

Todo muy bien aunque ahora nos toca utilizar estos bienes públicos, para que los caciques de turno vean que las cañadas reales son para disfrute de todos: senderistas, ganado, bikeros, caballistas y todo amante a la naturaleza en general.

Para cerrar el tema destacar la alta participación en la marcha de protesta por el corte del GR7 en Ronda (Málaga), donde unas 3000 personas se dieron cita en contra de la gran especulación urbanística y deboradora que se quiere apoderar también de nuestros montes, para construir viviendas de lujo y muchos campos de golf, destrozando y usurpando todo a su paso y sólo pensando en el vil metal. Parece ser que el tema del GR7 se ha solucionado, aunque hay que estar atentos pues cualquier mañana que salgamos a caminar al campo nos meten un candado, un chalet adosado y nos cobran peaje en pleno itinerario.

**«Por un monte libre de radares y alambradas»**

Antonio Garrido García  
betijuelo@hispanista.com



## noticias

### *El Centro de interpretación del parque del Estrecho casi listo*

El centro de interpretación del parque natural del Estrecho está casi listo, a la espera de su inauguración. Situado en la población de Tarifa, en la zona conocida como «La peña», servirá para la promoción de dicho espacio natural. El centro está situado en las faldas de un bonito pinar, junto a la torre de «La peña» y el estilo de construcción más o menos respeta el entorno, menos mal


que no ha pasado como el mamotreco de cemento construido en Bolonia que rompe todo el paisaje y que es alabado por los políticos de turno. La única pega que le vemos es que la entrada está situada en una curva y la salida puede ser peligrosa. Os seguiremos informando en el próximo número y en nuestra web.



### *La junta rectora del Parque del Estrecho rechaza el trazado de la autovía A-48*

A las críticas surgidas hace unos meses al alcalde de Tarifa por su apoyo al trazado por la zona alta del parque, destrozando «La peña» y otros lugares de interés mediante túneles gigantes, ahora se une el rechazo de la junta rectora del parque del estrecho al trazado por la zona baja. La junta se reunió a finales de noviembre en Bolonia y

valoraron esta propuesta negativamente, ya que la zona baja del parque está casi limpia de construcciones y de un valor paisajístico muy importante. Hay que recordar que el Ministerio de fomento no está obligado a tener en cuenta el informe de la junta rectora, con lo que el futuro del parque se ve muy negro y destrozado por las palas escavadoras.



Vista del parque del Estrecho

### **Amojonamiento de la vía pecuaria Tarifa - Algeciras**

La Junta de Andalucía procedió a la señalización y amojonamiento de la vía pecuaria de la costa Tarifa-Algeciras. Las labores se realizaron pasado el verano y pudimos comprobar que están bastante bien señalizada aunque, eso sí, algunos trozos usurpados, aunque se podía pasar sin más problemas. Lo que no comprendemos es porque no retiran las alambradas situadas en medio de la vía pecuaria que, aunque son pocas, están en muy malas condiciones.



#### *Muestra del*

#### **Corredor Verde 2 bahías**

Entre los meses de septiembre y noviembre 2006 se llevó a cabo una exposición itinerante sobre el corredor verde de las dos bahías. La expo constaba de paneles informativos y el último día del evento se organizaba una salida por algún tramo del corredor. Los Barrios fue la población elegida en nuestra comarca

## Corredor verde metropolitano (Sevilla)

Ya se ha terminado el Corredor Verde Metropolitano, que es la continuación de la Vereda del Arrecife hasta Los Palacios, visitando la Laguna de las Cigüeñas. El nuevo tramo tiene 8 km de longitud y discurre paralelo a la antigua carretera de Los Palacios que pasa por delante de la entrada al Parque de la Corchuela.



De esta manera, el Corredor Verde Metropolitano une ahora la población de Los Palacios con Sevilla y Dos Hermanas, sin tener que pisar carretera. El recorrido es agradable y consta de varios puentes rústicos para

las bicicletas, que salvan los canales de riego. Unos 2 km dirige a la Laguna de las Cigüeñas, para dirigirse después hacia la población.

[www.ciclofilia.org](http://www.ciclofilia.org)

## espeleo:

### NUEVO -1.000 METROS EN PICOS DE EUROPA. ESPAÑA.

Un grupo de 40 espeleólogos pertenecientes a los siguientes Clubes: G.E.L. Lastrilla, S.E.Lenar, S.E. Burnia, D. Espeleo, GES del Club Alpino Manzaneda, G.E.Logroño, N.E.Condeixa, A.E.R., G.E. Burgo de Osmá, S.C. Cantabro, Montañeiros Celtas, S.C. de l'EPPIA, C.M. ITES Monterrey. CADE: Grupo de espeleología Asemeyu, Grupo de Espeleología Polifemo; han logrado un nuevo -1.000 en Picos, se trata de «Piedras Verdes» (PC-26), donde el pasado año se exploró hasta -950 metros.

En la campaña de este año se ha explorado hasta llegar a un sifón situado a -

1.165 metros de profundidad y con un desarrollo de 2.746 metros.

La sima está situada en el macizo central de los Picos de Europa (Asturias) y es una cavidad de desarrollo muy vertical, como casi todas las de Picos de Europa, mantiene una temperatura media de 4°C y humedad del 100%.

La exploración es el fruto de un gran trabajo en equipo que tiene el sello del esfuerzo, de la intensidad, de la pasión, del tesoro.

Piedras Verdes (PC-26) ha pasado a formar parte de las cavidades de más de un kilómetro de profundidad (-1165 m. y 2746 m. de

desarrollo), después de haberse quedado el año pasado en las puertas con 950 metros.

Su final es un precioso sifón de muy amplias dimensiones, aún quedan posibilidades de exploración en la parte baja de la cavidad.

Los sifones de Torca Castil y Piedras Verdes son de características muy parecidas. Un gran plano inclinado corta la progresión aérea, sumergiendo la continuación.

Más información  
[www.zapespeleo.com](http://www.zapespeleo.com)

## **ANA LEÓN Y ARMANDO RAYA SE HACEN CON LA COPA ANDALUZA DE ESCALADA DEPORTIVA 2006.**

www.fedamon.com

### **2ª Prueba: La habitual Marbella**

Continuaba la Copa Andaluza de Escalada Deportiva 2006, con la celebración el día 30 de septiembre de la segunda prueba en la población de San Pedro de Alcántara (Marbella, Málaga), en la modalidad sobre vías a vista. Gran emoción y asistencia de competidores en las diferentes categorías, promoción y élite, con aproximadamente 60 escaladores/as.

Bonitas y continuas rutas equipadas por Rafael Díaz en los 18 metros de altura del impresionante rocódromo de Natura Aventura, donde los competidores demostraron su gran estado de forma. Todas las categorías disfrutaron de largas rutas con un recorrido que superaba los 25 metros.

A partir de las 11 de la mañana comenzaron las eliminatorias, que darían paso a la final a todos aquellos escaladores que lograron chapar la cadena de la ruta propuesta, escalando al mismo tiempo chicas y chicos. Tras almorzar y un ligero descanso daba lugar las esperadas finales, en donde los competidores se vieron en todo momento arropados por la gran afluencia de público.

Comenzó la esperada final, donde el turco invitado por la organización Serkan Ercan se hacía con la victoria en una pugna al límite con el motrileño Cristian Lupión, que pese a quedar segundo seguiría al frente del ranking andaluz con doscientos puntos. En lo que respecta a las chicas Ana León conseguía nuevamente el primer puesto, seguida por Mercedes Negrillo que pese a su estupenda actuación no pudo con la cordobesa.

Record de participación en la categoría promoción, con asistencia muy variada de todos los rincones de la comunidad. Muy igualados en la clasificación y emoción hasta el final de la prueba, para el próximo año muchos de estos competidores de la categoría promoción pasarán a formar parte y competir con los más fuertes. Se hacía con la victoria entre los hombres Jesús Cabrera, con respecto a las féminas conseguía el primer puesto Ana Berríos que comienza su andadura por la Copa Andaluza y motivada para seguir compitiendo.



### **3ª Prueba: Todo por decidir en Dalías**

El 4 de noviembre Dalías en Almería recibía con los brazos abiertos a los 50 competidores que se dieron cita. La ya habitual sede de la Copa Andaluza desde varios años atrás sería la decisiva para el Ranking Andaluz 2006. En esta ocasión la prueba era sobre la modalidad de escalada sobre bloques, en las enormes estructuras de Relief y Aventura Vertical, empresas encargadas de su organización.

Cinco bloques plagaban la plaza de este municipio, en los que todos los escaladores pudieron degustar las nuevas presas de escalada de Relief, un total de 50 modelos repartidos en siete juegos y conocidos como Los Siete Pecados Capitales, que dieron más de un quebradero de cabeza a los competidores debido al desconocimiento de estas formas.

Las eliminatorias se realizaron bajo la modalidad de bloque trabajado, en el que los competidores contaron con 45 minutos para probar los cinco problemas propuestos, para posteriormente resolverlos en un minuto y medio sin descanso. Por contrario, la final fue a vista con cuatro minutos para su realización y con el mismo tiempo de descanso entre cada uno de ellos.

En la categoría masculina se resolvió el empate de J. Vicente Martínez e Ignacio Sánchez en una improvisada superfinal de dominadas por acuerdo de ambos, debido a una lesión en el tobillo del primero que no le

permitía seguir escalando. J. Vicente conseguía la victoria tras 34 dominadas seguidas, entre el clamor y la sorpresa del numeroso público asistente.

Las chicas supieron dar espectáculo en los cinco bloques propuestos por la organización para la final, con la victoria acostumbrada de Ana León seguida de la jienense afincada en Murcia

Teresa Troya que demostró estar muy fuerte en escalada en bloque.

Ranking de la Copa Andaluza de Escalada Deportiva 2006

Armando Raya conseguía su primera Copa Andaluza de Escalada Deportiva teniendo como testigos a sus paisanos de Almería, que lo animaron durante las pruebas de bloque de Almería capital y Dalías. Ha demostrado tener un alto nivel en esta modalidad, imprescindible para conseguir la victoria.

Pese a no asistir Cristian Lupión a la prueba de Dalías, la cosa no estuvo fácil para



el ganador, seguido muy de cerca por un motivadísimo Sergio Serrano, que no paro de luchar en cada uno de los bloques y logrando el segundo escalón del podio.

En la categoría femenina esperada victoria de Ana León, la cual nos tiene ya acostumbrados a sus brillantes actuaciones. Una vez más se hacía con la Copa Andaluza

seguida muy de cerca y apoyada en todo momento por su hijo Iván. El segundo puesto del cajón sería para la granadina Belén Robles, que regresaba al circuito andaluz motivadísima con las pruebas de bloque.

Se echó de menos la presencia en la prueba de Dalías de Mercedes Negrillo, que no pudo asistir por causa de una lesión en su tobillo, no pudiendo tener opción a la lucha por el primer o segundo puesto del circuito. Finalmente logró un merecidísimo tercer puesto y esperamos que se recupere pronto a la actividad deportiva.



# Sierra de Montecocoche bici de montaña

[www.unionciclistalosbarrios.com](http://www.unionciclistalosbarrios.com)

**Sábado, 9 de la mañana**, temperatura fresca pero no fría, salvo por los dos o tres grados de menos que caían del cielo en forma de una finísima lluvia. Todo estaba listo, las inmediaciones del San Rafael (Los Barrios) se vestían de gala para dar salida a una nueva y apasionante edición de nuestra prueba más conocida. Comandados por el inconfundible Juan P. Trujillo, el pelotón de trescientos impecables ciclistas echó a rodar por las calles de la Villa, sin imaginarse que a la llegada, posiblemente, no reconocerían sus bicicletas.

**Campo de Batalla:** Sierra de Montecocoche. Mientras el grupo pedaleaba con paso firme por las primeras rampas, el tono grisáceo casi negro que pintaba las cumbres de la Sierra, hacía preveer dos importantes cosas: Uno; aquellos que venían a pasar una apacible jornada de "mountain bike", con cámara de fotos en mano e intentando retratar las bellas imágenes del Estrecho y el Norte de África, estaban en el día equivocado. Y dos; un amigo conocido en las rutas de montaña, que cuando se moja se pega a ti y no te deja, ni pedalear, ni ver, ni frenar, ni siquiera arreglar un pinchazo sin ponerte como un cerdo, sería el compañero inseparable de todos los



corredores. **El barro.** El barro pasará a la historia como el gran protagonista de una edición que dejará imágenes imborrables de ciclistas totalmente empanados listos para echarlos a freír cuando llegaban a línea de meta.

**Trujillo:** Ganó como y cuando quiso. La verdad es que su victoria era un secreto a voces, el tío apenas se llenó de barro, esa es la ventaja de ser el número uno, que hasta el barro te respeta. Pero nos quedamos con la victoria de los más de **doscientos cincuenta ciclistas que consiguieron terminar la prueba**, los que hacen piña y dan colorido a las carreras. La gente de la **Unión Ciclista Algecireña**, que nunca nos falla, **Los Pitijopos de Sanlúcar**, el club ciclista **Mtb Jerez**, el **Navalagrulla de Olvera**, **Mtb Marbella**, **Radikal Bike Estepona**, **A.D. Triatlón Alahurin**, **Mtb Rota**, **Mtbalaga.com**, **Coin CC**, **Bonela Bike**, mucha gente de La Línea, San Roque,





Rota, El Puerto, y todos los andaluces que nos acompañaron el sábado. **A todos ellos muchísimas gracias de la Unión Ciclista Los Barrios, vosotros hacéis que ésta prueba exista y cada año sea más grande.**

En la otra carrera, la de los Juveniles y los Cadetes, la victoria se quedó en casa, el corredor de la unión ciclista Los Barrios **Raul Mena Espinosa** entró en primer lugar en meta seguido de **Fco Javier Vargas** ganándole el sprint final a **Francisco Chamizo**. En los cadetes el primero en cruzar la línea de meta fue **Cristobal Gomez** natural de Los Barrios y del equipo Vipren.

Y seguirá creciendo, con el mismo sueño de convertirla en una de las más importantes del calendario nacional. Pedal a pedal, con trabajo y con el mismo apoyo y entusiasmo de todos los que colaboran para que ésta prueba sea posible.

Aquí teneis la Sierra de Montecoche y todos los Montes de la Villa de Los Barrios, os invitamos a practicar vuestro deporte favorito. Cuidadlos como lo habéis hecho en la prueba, y sólo tendréis que preocuparos de una cosa, de disfrutar.



# Marcha de protesta por el corte del GR-7 en Ronda

www.ciclofilia.org

fotos: Miguel A. Baltanás

Montañeros venidos de toda Andalucía y personas de numerosos colectivos sociales de la Serranía de Ronda acudieron el pasado 5 de noviembre a la marcha reivindicativa en defensa del camino europeo GR-7, una vía protegida y acondicionada por la Junta que une Atenas con Tarifa, y que atraviesa en Ronda la finca de Los Merinos Norte, donde las máquinas ya trabajan en la construcción de un gran complejo urbanístico que tiene en contra a amplios movimientos sociales de esta comarca. Los constructores cortaron el GR-7 a principios de junio; a pesar de que el alcalde de Ronda, el andalucista Antonio María Marín Lara, prometió abrirlo "en diez días", una valla seguía impidiendo hasta hace poco el libre tránsito de los caminantes.

Ante el gran número de personas que se han concentrado en la marcha reivindicativa, más de 2.000 según los convocantes, la promotora no ha tenido más remedio que abrir el camino. Entre los organizadores figuraban agrupaciones

ecologistas, agrarias, clubes deportivos, ayuntamientos y partidos políticos (Plataforma Cueveña en Defensa del Agua, Federación Andaluza de Montaña, Plataforma en Defensa de los Caminos Públicos de la Serranía de Ronda, Ayuntamiento de Cuevas del Becerro...)

La marcha-protesta partió a las 11,30 horas desde el Puerto de Saltillo de Majaco y se dirigió a la finca Los Merinos Norte, donde exigieron la reapertura de esta vía protegida invadida desde hace seis meses por los promotores del polémico proyecto urbanístico de la Serranía de Ronda. En el transcurso de la misma se leyeron varios manifiestos donde se advertía que este tipo de caminos son transitados por numerosos ciudadanos europeos y senderistas de la comarca que se encuentran, a su paso por Ronda, con esta ruta cerrada y sin alternativa de paso.

EL GR-7 es un sendero internacional que une Tarifa con el Peloponeso, en Grecia; en su día fue patrocinado y subvencionado





por la Consejería de Turismo y Deporte de la Junta de Andalucía, está homologado por la Federación Española de Deportes de Montaña y Escalada, en el inventario de caminos del Ayuntamiento de Ronda está catalogado con el número 150.

Es el primer recorrido que se señaló en el estado Español, por tanto el decano de los itinerarios balizados en España. En Andalucía es el sendero más importante que existe, ya que recorre las provincias de Cádiz, Málaga, Córdoba, Jaén, Granada y Almería, con una longitud de mil quinientos kilómetros, lo que le hace ser la columna vertebral del senderismo andaluz.

Los convocantes calificaron la marcha como un éxito rotundo y piden a las autoridades mayor celo en la protección de un patrimonio natural y de la humanidad como son los caminos públicos.

Con este, son ya dos los actos de protesta contra el polémico proyecto urbanístico de Merinos Norte, y ambos con seguimiento masivo. El pasado 26 de octubre fue una huelga general que paralizó al municipio de Cuevas del Becerro, la primera de estas características que se produce en España, y que contó con el apoyo de los movimientos sociales, políticos y ecologistas. Además el presidente de la Junta de Andalucía, Manuel Chaves, expresó

su respaldo y apoyó a esta protesta ciudadana y mostró su deseo de que este tipo de iniciativas también «pudieran ocurrir en otras muchas localidades de Andalucía y España, como manera democrática de defender la fisonomía e identidad de sus pueblos». La consejera de medio Ambiente de la Junta, Fuensanta Covés, reiteró por su parte que el informe realizado sobre el proyecto para la construcción del complejo residencial Los Merinos Norte muestra su inviabilidad. El caso espera ahora en la sala de lo contencioso del TSJA tras su impugnación por los servicios jurídicos de la Junta.

Promociones Club de Campo & Golf de Ronda pretende construir un megacomplejo urbanístico de 800 viviendas, dos campos de golf y uno de prácticas, tres hoteles de cinco estrellas, club hípico, colegio de alto nivel, residencia para la tercera edad, polideportivo y la venta de 442 parcelas en la mejor dehesa de encinar de la provincia de Málaga, en unos terrenos protegidos por la UNESCO como Reserva de la Biosfera y sobre acuíferos para abastecimiento humano de poblaciones vecinas a Ronda (Cuevas del Becerro, Arriate, Setenil, Serrato, La Cimada y Los Prados).



## Andar por el Campo de Gibraltar 2007

El quinto cuaderno de la guía «Andar por el Campo de Gibraltar», aparte de los croquis habituales, incluirá como novedad planos en «ortofotografía» (Vista aérea de los recorridos), los cuales irán debidamente señalizados con líneas discontinuas. El autor de la guía, Antonio Garrido, ya tiene casi listo los itinerarios de esta nueva edición y actualmente trabaja en los croquis y repitiendo los itinerarios para tomar nuevas referencias y fotografías. Lo normal es que cada itinerario se realice en tres ocasiones, también debido a las influencias meteorológicas.

Los itinerarios que por el momento están terminados son los siguientes:

- Cerro del Rayo (Algeciras)
- Subida a las Esclarecidas bajas (Algeciras)
- El Palancar (Los Barrios)
- Tarifa-Guadalmesí (Tarifa)

Queda pendiente realizar por segunda vez Los Barrios-GR7-Puente de Hierro.

Actualmente la guía se puede conseguir por internet visitando su web en:

[www.betijuelo.net/andar.htm](http://www.betijuelo.net/andar.htm)

**En Algeciras** se puede encontrar en: PUMORI (Frente a policía local), Librería Galería Eroski.

EL RAPIDILLO FOTOCOPIAS en la calle Séneca.  
ALOJAMIENTOS HUERTA GRANDE (Pelayo)

**En Tarifa:**

Tarifa Eco Center. C/ San Sebastián.  
Librería SANCHO IV (Frente al Castillo)  
Librería BABEL OCEANO.(Avda de Andalucía)  
Librería Azul (Batalla del Salado)

**En Jerez de la Frontera:**


Librería Agrícola C/Paul 2.

Tenemos que apuntar también que la reedición de la guía 2003 se agotó en el mes de noviembre y que para enero/febrero está prevista la segunda reedición de este cuaderno. De la edición de 2006, dedicada a Tarifa, sólo quedan 150 cuadernos.

Antonio Garrido tiene otro interesante proyecto para el Otoño de 2007 que dará a conocer desde la web oficial después del verano. Desde estas páginas agradece el interés a todos los amantes a la naturaleza que escriben felicitando y pidiendo nuevas rutas, aunque el tiempo disponible para realización de las mismas no es el que el autor quisiera, sí seguirá saliendo al campo y recopilando datos para el disfrute de todos...



Ejemplo de Ortofotografía



Si quieres vender la guía en  
tu establecimiento ponte  
en contacto con:  
[betijuelo@hispavista.com](mailto:betijuelo@hispavista.com)

## Europa a pedales

*Dos croatas y un austríaco recorren, con ayuda de Trangoworld, diversas rutas europeas en bicicleta, en una aventura que les llevará, si todo va bien, hasta Marruecos.*

[www.trangoworld.com](http://www.trangoworld.com).

Dos jóvenes croatas, con el apoyo de Trangoworld, están recorriendo las carreteras europeas en bicicleta desde hace varias semanas, en una aventura que les llevará a Marruecos. Borna Perai (de 24 años) y Luka Skerlev (de 27) empezaron su viaje a comienzos de septiembre, sin una planificación detallada, pero con la mirada puesta en conocer la mayor parte del continente europeo desde la vista privilegiada de sus sillines. Y para ello cuentan con la colaboración de Trangoworld, cuyos productos conocen bien en su país, puesto que la bici es para Borna y Luka su segunda afición: la montaña y la escalada es la primera. Conviene recordar que, entre otras cosas, Trangoworld patrocina a la selección nacional de Croacia de escalada sobre hielo. Por ello, en estos dos meses de singladura han aprovechado para practicar subiendo a diversas alturas de los Alpes y los Pirineos.

Hasta llegar a Zaragoza, donde arribaron para visitar las instalaciones de Trangoworld, han recorrido ya los caminos de Eslovenia, el sur de Austria, el norte de Italia, Francia y Andorra, a una velocidad de unos 150-200 kilómetros diarios. Según nos anunciaron, en España van a dividir sus rutas, más que nada porque ambos compañeros tienen periodos vacacionales distintos y deben terminar su periplo en fechas diferentes. Por un lado, Borna seguirá por el oeste peninsular, acompañado de Jörg, otro joven ciclista austríaco que se incorporó al grupo en los Alpes. Recorrerán la cornisa cantábrica, Galicia, Portugal, Extremadura y por fin, Andalucía. Por el otro lado, Luka seguirá en solitario recorriendo el arco



mediterráneo.

En sus dos meses de camino han vivido numerosas anécdotas, aunque la que recuerdan con más humor fue el problema que tuvieron a la hora de cruzar la frontera de Andorra. La frontera pasa por un túnel... que está prohibido a los ciclistas. Pero ese día estaba cayendo una fuerte lluvia, y la alternativa era subir un importante puerto de montaña para cruzar. Así que tuvieron que arreglárselas para convencer a los guardias de que hicieran una excepción y les dejaran pasar. Los tres ciclistas aseguran que lo mejor que están experimentando en este viaje es la solidaridad y la hospitalidad que están recibiendo por parte de mucha gente, absolutos desconocidos, allá por donde pasan. Quién lo diría en la vieja Europa... Al fin aprovisionados y cómodos, Borna, Luka y Jörg se despidieron de nosotros en Zaragoza y marcharon, otra vez sobre sus bicis, a seguir camino, conociendo Europa a golpe de pedal, de cerca, kilómetro a kilómetro, ciudad a ciudad, persona a persona. Toda una aventura que más de uno envidiamos.



## Túnez, un país lleno de contrastes

Por Carmen González

vallca@ono.com

Túnez es un país de contrastes donde conviven las tradiciones más ancestrales y la modernidad. A pesar de ser el Estado más avanzado y desarrollado turísticamente del Maghreb, este pequeño territorio, resultado del asentamiento de las distintas civilizaciones: griegos, fenicios, romanos, bizantinos, bereberes, árabes, normandos, españoles o turcos, fascina al visitante que se deja perder por los estrechos y angostos callejones de las ciudades, de los pueblos. Si en Túnez capital nos dejamos seducir por su medina, Patrimonio de la Humanidad, con sus zocos gremiales, entre los que se eleva destacado el alminar de la Gran Mezquita, alejándonos del centro tenemos que hacer un alto en el museo arqueológico más importante del Maghreb, el Museo del Bardo. Acoge a una de las colecciones más ricas del mundo de

mosaicos romanos, que no hay que evitar.

A pocos kilómetros se encuentra el pintoresco pueblecito de Sidi bu Said, desde cuyos acantilados se puede contemplar una bella vista del Golfo de Túnez. A pesar de ser muy turístico, lugar elegido por pintores, escritores o músicos, merece la pena su visita. Este enclave refleja la luz y el color de Túnez, el blanco y azul que nos irá acompañando a medida que nos vamos adentrando en sus entrañas.

Cartago no acoge los restos arqueológicos más importantes del país. Sin embargo evoca las luchas que los cartagineses mantuvieron frente a Roma por la hegemonía del Mediterráneo y el esplendor de la colonia que fundara Julio César. Cuando observamos los restos de las termas de Antonino, frente al mar azul, comprendemos la espectacular



ridad de lo que pudo ser esta importante edificación.

Pero si hay un edificio que nos impresiona es el anfiteatro de el Djem, muy bien conservado y que es el tercero en cuanto a tamaño, tras los de Roma y Capua. Aún hoy se pueden observar zonas de antiguas galerías bajo el suelo de la arena, donde queda algún cubículo donde solían encerrar a las fieras. Si sobrevivimos después de acceder por las escaleras a las gradas más altas, la vista nos sorprende ante al majestuosidad de las piedras.

A medida en que nos adentramos hacia el sur tunecino, el paisaje verde con algunas pequeñas colinas se torna cada vez más árido y el calor más sofocante, al irnos alejando de la zona costera del Sahel y desapareciendo la brisa marina. Allí en la costa, antes habremos podido embarcarnos en uno de los transbordadores que continuamente enlazan el punto continental de Jorf con la isla de Djerba. Una de estas pequeñas embarcaciones se denomina El-Yazira, (la isla), un nombre muy familiar para quien residimos o somos de Algeciras.

Matmata surge en la región presahariana y nos muestra un asentamiento característico de la zona, con numerosos cráteres excavados en una gran meseta. Las casas trogloditas se muestran al visitante como ejemplo de una vida artesanal bereber, con toda la dureza que el entorno aporta. Una familia da la bienvenida, te ofrece pan hecho por ella, e incluso se deja fotografiar por unos pocos dinares. Es una forma de sobrevivir gracias al turismo.

Kebili o Douz nos abren las puertas del desierto. Rodeadas de espléndidos palmerales, son zonas, junto a Tozeur o Nefta, en las que la explotación de estos magníficos árboles representa una de las actividades económicas más importantes del país.

Cerca de Douz disfrutamos de una típica cena bereber, muy interesante en pleno desierto. Entre dunas y palmeras, en una noche estrellada, la música autóctona nos envuelve y despierta todos los sentidos. Después del baile, podemos apreciar una demostración de carreras de dromedarios.

Siguiendo la ruta, y antes de llegar a Tozeur, de regreso hacia el norte, cruzamos



*La gran mezquita de Kariouan*



el Chott el Jerid, una inmensa extensión de sal de reflejos plateados y violáceos, un lago seco, por el que discurre una recta carretera y donde no existe ningún tipo de vida. En un alto en el camino, el viento y el calor sahariano llegan a ser molestos, pero cerca nos espera el autocar con aire acondicionado. Ya en Tozeur, las edificaciones combinan lo antiguo con lo moderno aportando fachadas decoradas con motivos geométricos.

Esta población es un punto de referencia para adentrarnos en los oasis de montaña, a muy pocos kilómetros de la frontera con Argelia. En coches cuatro por cuatro nos dirigimos hacia Chebika y Tameghza. En ambos casos, las veredas trepan por la montaña para dar paso a impresionantes cascadas y palmerales encajados entre rocas, ricas en fósiles. De regreso a Tozeur los vehículos emprenden una carrera a través del desierto, enfilando impresionantes dunas de arena, desde



*El anfiteatro de el Djem*

donde podemos disfrutar de una bella puesta de sol. Posteriormente paramos en un pequeño poblado que, al acercarnos, descubrimos es artificial. Se trata de uno de los escenarios utilizados para rodar la primera de las películas de la Guerra de las Galaxias.

Tras abandonar Tozeur, nos dirigimos a Kairouan, un antiguo campamento militar, hoy patrimonio de la humanidad. Y lugar santo del islam, el cuarto en importancia después de La Meca, Medina y Jerusalem. La Gran Mezquita, el templo más antiguo del mundo musulmán occidental, impresiona, al igual el Mausoleo del Barbero Sidi Saïh, con magníficos techos de madera y estucos en el pórtico que precede al santuario, al que sólo pueden acceder los musulmanes.



Cánticos, gritos bereberes y palmas acompañaban desde los patios y estancias interiores el tradicional y arcaico rito de la circuncisión, a la que son sometidos los niños. Volvemos al Norte, haciendo un alto en el camino en la localidad costera de Hammamet, importante centro turístico del país y excelentemente preparado para acoger al turista. Es otro mundo, alejado del Túnez más recóndito, del Túnez que nos seduce a través de los sentidos .




*Casas trogloditas de Matmata*

Desde aquí decimos adiós a un país de sorpresas, obsesionado con la seguridad, y donde la mujer tunecina disfruta de un papel mucho más relevante respecto a otros países musulmanes.



# Andar por el Campo de Gibraltar

edición 2006



Aún quedan algunos ejemplares de la edición 2006 de nuestra guía de senderos de la comarca. Si estás interesado, la puedes comprar en:

## ALGECIRAS

Pumori (frente a policía local)

El Rapidillo Fotocopias. (C/Séneca)

Librería Galería Eroski

Alojamientos HUERTA GRANDE (Bda de Pelayo)

## TARIFA

Tarifa Eco Center (C/ San Sebastián)

Librería Babel Océano (Avda de Andalucía)

Librería Sancho IV (Frente al Castillo)

Librería Azul (Batalla del Salado)

## JEREZ de la FRONTERA

Librería Agrícola (C/Paul 2)

[www.betijuelo.net/andar.htm](http://www.betijuelo.net/andar.htm)

[betijuelo@hispavista.com](mailto:betijuelo@hispavista.com)



## Montaña+Bici+Aventura

Bicis de carretera y montaña.

Taller especializado. Lavado de bicis.

En montaña y aventura, el material más técnico.

Rocódromo.

Frente al Retén de la Policía Municipal

C/ Ruiz Zorrilla 20, Local 5B · Tfno.: 956 66 07 09 · [www.pumori.es](http://www.pumori.es)

ALGECIRAS