

Andar por el Campo de Gibraltar

Hoja informativa

www.betijuelo.net

"10 años promocionando nuestros bosques"

«Tenemos un entorno privilegiado en el cual podremos disfrutar de la naturaleza en todo su esplendor. Senderos estrechos, entre helechos y alcornoques. Arroyos torrenciales de claras aguas con vegetación de eras pretéritas. Grandes quejigales poblados de enredaderas y frondosa vegetación. Antiguos caminos empedrados o realizados por los prisioneros de la Guerra Civil, casi desaparecidos por el paso del tiempo y con una gran carga histórica...

Todo ello podrás disfrutarlo andando por el Campo de Gibraltar»

Desde hace ya 10 años estoy editando los cuadernos de senderos «Andar por el Campo de Gibraltar», una bonita forma de conocer nuestra comarca y su bello entorno natural. Hasta entonces (año 2002) nadie había recogido ni comentado con detalle rutas de nuestra zona. El aficionado al senderismo demandaba información de primera mano para poder realizar algún itinerario, pero dichas reseñas eran muy escasas, por no decir inexistentes.


Ese fue el motivo de comenzar a sacar los cuadernos que, con el paso de los años, se han hecho populares y son muchos los aficionados que esperan una nueva entrega cada temporada.

En los últimos tres años ha habido una gran demanda de rutas fáciles y familiares ya que, cada vez son más los senderistas que se acercan al monte con su familia, disfrutando de todo nuestro entorno, con tranquilidad y sin prisas ya que, como bien digo en mis cuadernos, *«al campo hay que subir a disfrutar y no para realizar kilómetros»*.


Poco a poco se han ido agotando algunas ediciones. La primera (2002) está ya descatalogada y casi todas las rutas comentadas se ha ido sacando en cuadernos de años siguientes. Otros cuadernos que están a punto de agotarse son las ediciones 2004 (que ya reedité un par de ocasiones) y la de 2006 (cuaderno de Tarifa) y del cual sólo quedan 50 ejemplares y, una vez que se agote, no se reeditará de nuevo.

Para estar al día en cuanto a ediciones y novedades, lo mejor es que visites la web oficial de la guía o me escribas un correo:

**www.betijuelo.net/andar.htm
betijuelo@gmail.com**




Tened en cuenta que las rutas descritas en los cuadernos pueden presentar algunos «cambios» o «novedades», pues desde que yo las realizo hasta que se publican y vosotros las realizáis pasa tranquilamente casi 1 año. Si encontráis problemas o novedades, hacedme las llegar lo antes posible.



Edición 2003. 6 euros
44 pág. Portada color e
interior Blanco y negro.
4 reediciones.
(última actualizada en 2008)

Itinerarios publicados:

- HUERTA GRANDE-CANUTO DEL MARCHENILLA.*
- CANUTO DEL RISCO BLANCO.*
- SENDERO RIO DE LA MIEL.*
- SENDERO DEL GUADALMESI.*
- ARROYO DEL CAÑUELO.*
- TAJO DEL PAJARRACO*



Edición 2004. 7 euros
48 pág. Portada color e
interior Blanco y negro.
2 reediciones.
(última actualizada en 2009
y apunto de agotarse)

Itinerarios publicados:

- GARGANTA DEL CAPITAN.*
- SUBIDA A LA SILLA DEL PAPA.*
- SIERRA DE FATES.*
- LAS ASOMADILLAS POR EL GR7.*
- SUBIDA A CASTELLAR POR LA CALZADA.*
- EL RIO DE LA MIEL.*




Edición 2006. 5 euros.
28 pág. Portada e interior a
color.

(últimos 50 ejemplares
disponibles)

Itinerarios publicados:

- GARGANTA DEL RAYO.*
- PINAR DE LA PEÑA.*
- DOLMENES DE FACINAS Y GARGANTA
MARIANO.*
- DUNA Y PINAR DE BOLONIA.*



Edición 2007. 6 euros
40 pág. Portada e interior a
color.

Itinerarios publicados:


- CERRO DEL RAYO.*
- SUBIDA A LAS ESCLARECIDAS BAJAS.*
- MONTERA DEL TORERO-CAÑADA REAL DE
MEDINA-GARGANTA VALDEINFIERNO.*
- LOMA DEL PALANCAR.*
- TAJO DE LA CORZA Y LLANOS DEL JUNCAL.*



Edición 2009. 7 euros
48 pág. Portada e interior
a color.

Itinerarios publicados:

- EL BUJEO - CANCHO PARRALES.*
- LOS ALGARBES -BETIJUELO - PUNTA PALOMA.*
- EL BUJEO-GARGANTA SECA- GUADALMESI.*
- PUNTA CARNERO - CAÑADA DEL PERAL.*
- HUERTA GRANDE-VEREDA DE MARCHENILLA-
CERRO DEL RAYO.*
- CERRO DEL AGUILA.*



Edición 2011. 6 euros
48 pág. Portada e interior
a color.

*Al comprar este cuaderno
pide GRATIS un cuadernillo
de postales panorámica a
todo color*

Itinerarios publicados:

- SENDEIRO DE VALDEINFIERNO.*
- CIRCULAR A SAN BARTOLOME.*
- SUBIDA A SIERRA CARBONERA.*
- SENDERO DEL PALANCAR.*
- PUNTA CAMARINAL.*
- FABRICA DE LAS BOMBAS-MIRADOR DEL RISCO.*

Edición 2012

La edición 2012, con la cual cumplimos ya 10 años, seguirá la tónica habitual de las entregas anteriores. Pretendo meter 7 rutas, de las cuales ya hay maquetadas y terminadas cuatro:

Garganta del Capitán-Ventorillo de La Trocha-Garganta Santa (Circular), Canuto de Risco Blanco (Los Barrios), Puerta Verde de Algeciras-Monte de la Torre (Circular), Senda del Chapatal (-Circular- Castellar- Estación Almoraima). Las rutas restantes estarán situadas dentro del parque del Estrecho.

Como en ediciones anteriores, he cuidado que parte de los itinerarios sean tanto para gente que comienza en el senderismo como para familias, sin olvidarme de los que ya están habituados a «campear» un poco.

He recuperado la ruta de la «**Garganta del Capitán**», publicada ya en la edición 2004 y muy demandada por los senderistas, tanto de la comarca como foráneos. En esta nueva edición, la he ampliado añadiendo el «Ventorillo de la Trocha» y la «Garganta Santa» (sólo algunas partes de dichos itinerarios), con todo, ha quedado una ruta muy bonita y completa, con visitas a los Molinos, Tumba del Capitán, Cascadas, Ventorillo de la Trocha y tumbas antropomórficas. Una ruta para disfrutar tranquilos y echar una buena jornada campera.

El itinerario del «**Canuto de Risco Blanco**», también ha sido recuperado de su edición de 2003 ya que actualmente está muy bien señalizado y el trazado ha sido modificado al que existía en 2003, ganando mucha más belleza y un poco más de metros de recorrido. Por otra parte, en el trazado de la «**Puerta Verde de Algeciras - Monte de la Torre**», podremos disfrutar de una ruta circular llena de belleza, atravesando la cola del embalse del Prior y accediendo

a la finca del Monte de la Torre y su bien conservado bosque de acebuches y alcornoques centenarios, así como a la casi restaurada Torre.

En la «**Senda del Chapatal**» disfrutaremos en familia de una bonita y cómoda ruta por carril y sendas de arena, pasando por la cañada Real de Gaucín y cerca del Pinar del Rey.

Como podéis comprobar, nuestra comarca nos ofrece todavía muchas rutas para disfrutar plácidamente y que espero seguir haciéndolas para vuestro disfrute posterior.

Antonio Gonzalo Garrido García

betijuelo@gmail.com

Caminando por la Senda del Chapatal



Risco Blanco

