


El Bujeo

Boletín informativo del Club Alpino Al-Hadra (Algeciras)

[Http://clubalhadra.blogspot.com](http://clubalhadra.blogspot.com)

Invierno 2010. Publicación gratuita





Club Alpino Al-Hadra
Algeciras

<http://clubalhadra.blogspot.com>

Agua, mucha agua en nuestro caso es lo que hemos recibido aquí, al sur de Andalucía. Hacía falta para los pantanos y el monte pero, es tal la cantidad caída, que las últimas semanas de los temporales mirábamos a través del cristal de las ventanas el cielo, para poder programar algunas de nuestras actividades. Debido a estas inclemencias, apenas si hemos podido iniciar la temporada con tímidas salidas que esperamos ampliar para la primavera, fecha ideal en la cual se disfruta más de nuestras actividades montaÑeras.

Desde estas páginas aprovecho también para dar la bienvenida a los nuevos socios de nuestra entidad y espero disfruten de nuestro entorno tanto como nosotros. Os dejo con un resumen de algunas de las actividades realizadas en los últimos meses.

Este último año he podido comprobar como el interés por el tema de los reequipamientos (cambiar los antiguos y oxidados seguros por nuevos) de viejas rutas de escalada ha crecido y poco a poco relucen los nuevos seguros que disfrutamos todos gracias al dinero y trabajo del colectivo de equipadores, muchas veces criticado, pero al cual hay que agradecer su duro trabajo por el bien de la comunidad escaladora.

Pero el tema a tratar más bien es, y debido a la proliferación de multitud de «empresas varias de turismo activo y similares» de como estas empresas profesionales ganan un buen dinero con clientes que «enseñan o intrducen» en el mundillo de la escalada, sin soltar ni un duro para reequipar las zonas que utilizan e, incluso, masifican en ocasiones como ya hemos podido comprobar algunas veces. Creo que estas empresas deberían de ponerse en contacto con los escaladores locales de cada zona y «soltar» una mínima cantidad que, al menos, cubra un par de descuelgues. No sólo de escalada vive el hombre, también está la seguridad...

Antonio G Garrido García
betijuelo@gmail.com



El Bujeo. nº 10. Publicación Gratuita
Edita: Club Alpino Al-hadra (Algeciras)
Diseño y Maquetación: Garry
Contacto: betijuelo@gmail.com
DESCARGA LA VERSION PDF
DESDE NUESTRA WEB,
A TODO COLOR .



Paco García escalando en la vía «La centenaria», en la escuela El Bujeo. 1984.

<http://www.betijuelo.net/bujeo.htm>



De la mano de nuestros amigos del club ciclista de Ubrique, el domingo 20 de diciembre tuvimos la oportunidad de realizar una ruta con nuestras bicis por unos bellísimos parajes de la serranía de Cadiz, concretamente la ruta discurrió entre Villaluenga y Montejaque.

El día que pasamos fué nuevamente para enmarcarlo, en realidad como en todas nuestras escapadas. Una buena ración de senderos y zonas técnicas hizo las delicias de los alhadreros allí congregados y el trato de los compañeros de Ubrique fue de lujo...no en vano los Alhadreros estábamos allí.

A las 8 de la mañana y con 1°C de temperatura, ya estábamos en planta para afrontar la ruta, pocas inclemencias achantan a un alhadrero. No sin antes, comernos un chuletón de harina con aceite, que ya sabemos lo que desgasta el frío.

La ruta estuvo cargada de estampas impresionantes, un paisaje espectacular era la antesala de otro más increíble.

Distintas trazadas para un mismo objetivo, pasarlo y hacerlo pasar genial, los integrantes del club de Ubrique resultaron ser unos anfitriones espléndidos. Los Llanos del Republicano escondían tesoros espectaculares, como las encinas centenarias.

Los parajes idílicos eran una constante en la ruta, y lo mejor ciclisticamente hablando estaba por llegar. Ya de vuelta, aunque saturado de sensaciones, uno va sólo pensando en la cerveza, ganada a pulso por el esfuerzo de la ruta. Nuestro más sincero agradecimiento a los integrantes del club de Ubrique por su acogida, y por permitirnos disfrutar juntos de esta maravillosa jornada.

Miguel A. Baltanás / Miguel Brito / Paco García y Vitín





Impresionantes encinas que nos dejaban diminutos al pasar junto a ellas.

Debajo izq. Reponiendo fuerzas después de la ruta.

Derecha: Un momento de descanso en el camino.



Vitín se prepara de madrugada para la marcha.

Vitín en el tramo final.


El 8 de diciembre de 2009 y aprovechando el puente de la Constitución, nos acercamos a San Bartolomé, en la población de Tarifa, para iniciar a varios socios y simpatizantes en el mundillo de la escalada. No amaneció muy bueno el día y tuvimos que apurar al máximo las escasas dos horas que estuvimos en la zona, debido a que sobre las 10,30 de la mañana comenzó a llover y las paredes comenzaron a «escupir» agua. Apenas si pudimos disfrutar algo en la roca, aunque lo pasamos bien en general, echamos en falta algunas horas más para poder probar algunas rutas y practicar nudos y rapel... Esperaremos ya al verano, cuando comencemos más de lleno en este deporte ya que en San Bartolomé se puede alternar bien entre roca y playa.



Comprobando bien los nudos antes de subir. Ante todo tranquilidad y seguridad.



Garry, Jesica, Javier y May



Jesica llega a la reunión de Temporal en Tarifa (IV)



CUOTA 2010

Se informa a todo el interesado@ en pertenecer a nuestra entidad así como a los socios en activo que, la cuota para este año 2010 se establece en 45 euros. Dicho importe incluye la tarjeta federativa a nivel andaluz.

Se informa también que el período de la tarjeta es anual (Enero / diciembre) costando lo mismo si os federáis en el mes de febrero que en septiembre del año en curso.

Los interesados en federarse en modalidad nacional o internacional deberán especificarlo.

Más info en nuestro foro: <http://alhadra.superforos.com>

Salidas Familiares

Continuando con la promoción de la montaña entre los más pequeños, seguimos programando salidas familiares, en concreto, intentamos realizar una salida mensual, aunque dos de ellas no se realizaron en diciembre y enero debido a las fuertes lluvias que tuvimos en la comarca del Campo de Gibraltar.

La primera salida coincidió con el comienzo de la temporada, en el mes de noviembre de 2009 y en concreto el día 22. La ruta elegida fue «El Palancar», dentro del término municipal de Los Barrios, el cual ofrece varios senderos familiares, como ya comprobaremos en próximas salidas. La mañana amaneció lluviosa y el comienzo de la ruta lo realizamos con negras nubes amenazantes aunque, a media mañana abrió el día e incluso salió el sol, lo cual mejoró bastante la temperatura, quedando al final una bonita jornada. Catorce personas fuimos los que disfrutamos de esta agradable jornada, entre pinos, cuevas y alcornoces. Ni que decir tiene que los más pequeños disfrutaron de lo lindo metiéndose en las covachas y jugando en el prado. La segunda ruta se realizó el 17 de enero y



Próximas salidas familiares

14 de marzo. Sendero de Valdeinferno. 5,6 kms
28 de marzo. Sendero de Risco Blanco. 4,8 kms
(Ambos en Los Barrios). Rutas circulares
4 de abril. Fábrica de las Bombas - Hozgarganta
(Jimena de la Frontera) 6 kms. -Ruta Circular-

Nota: Confirmar **SIEMPRE** las fechas semana antes en nuestro foro y blog. Las rutas se podrán modificar debido a inclemencias meteorológicas. Para la ruta de **Risco Blanco** nos han dado permiso para un máximo de 20 personas incluidos niños. Apuntaros en el foro sin fal-



después de casi un mes de intensas lluvias. El sendero escogido para la ocasión fue, nuevamente, dentro del término municipal de Los Barrios y a pocos kilómetros del anterior. Se trataba de «La Teja», dentro de los montes propios de la localidad. El día amanecía cubierto (se despejaría un poco a las 17 horas) pero no amenazaba a lluvia y la temperatura de 16°C era muy buena para la época, sobrando los forros polares e incluso nos quedamos en camiseta de manga corta.

En esta ocasión la ruta fue realizada por 7 personas que disfrutaron del pinar por donde transcurría la senda, con barro en ocasiones y con agua, mucha agua que bajaba por regueros que aparecían entre los pinos y alcornoques y que morían en el pantano cercano. Pequeñas cascadas

que los niños disfrutaron, mojándose piés y pantalones (cosa habitual). El itinerario, a pesar de las lluvias torrenciales, era cómodo y transcurre por una ancha senda circular y señalizada con algunos postes, ya antiguos, y que requieren algún retoque de pintura y poner un par de ellos en algún cruce, caso del cortafuegos final que, si no se está atento, se puede seguir subiendo y pasándose la senda de bajada.

Tras un par de horas bien puestas y después de comer, terminamos la ruta, aunque nos acercamos a la fuente que existe en



el carril de «Montecoche», situada apenas 600 metros más arriba del comienzo de «La Teja», probando su cristalina agua que brotaba con fuerza. En una de las curvas cercanas a la fuente disfrutamos de unas excelentes vistas al pantano de «Charco Redondo» y, aunque el día no acompañaba para realizar fotos, sí merecía la pena una de recuerdo desde aquí arriba. Después de esta corta parada nos dirigimos ya a los vehículos, situados al comienzo del carril y donde dimos por concluida esta segunda salida familiar.



Las vistas del pantano de Charco Redondo, desde el carril de Montecoche, son excelentes y eso que el día no acompañaba, debido a los gris del cielo.

Reequipamiento de zonas de escalada.

No se aconseja la escalada en el sector «El Sultán» de la escuela del Castillo, en Castellar de la Frontera.

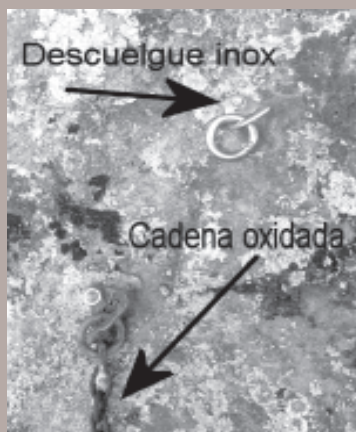
Durante el mes de noviembre de 2009 se estuvo trabajando un poco en el reequipamiento de algunas vías de la escuela del Castillo, situada en Castellar de la Frontera. Dichas rutas, situadas en el sector «Las tumbonas», son de las más recientes, con todo, tienen ya sus 10 años. Se cambiaron algunos de sus descuelgues por material inoxidable y, sobre todo, se procedió a la limpieza de buena parte de sus rutas, trabajo duro y penoso que llevó varias mañanas, aunque sin completar todas las vías, debido al comienzo de las lluvias. Al ser una zona bastante húmeda y poco utilizada por el colectivo escalador, es normal que aparezca musgo y líquenes.

Visitando el sector principal «El Sultán», gran placa situada a la subida, un par de kilómetros antes de llegar al Castillo, pudimos comprobar como TODOS los anclajes estaban en muy malas condiciones, oxidados en general, incluso los más recientes (unos 5 años), con lo cual lo dimos a conocer desde nuestra web y diferentes blogs y foros nacionales para quedara constancia. Esperemos que las empresas de turismo activo que suelen utilizar la zona para prácticas de escalada y rapel, se den cuenta de las condiciones en las que están los anclajes y desistan en ofrecer dicha actividad, al menos en este sector.

El gran problema para cambiar los anclajes de esta pared radica en que, debido a la gran maleza existente, no se puede acceder a la parte trasera de la placa, para cambiar los descuelgues y hay que «arriesgar» un poco y trepar hasta las reuniones principales, para cambiarlas, una trabajo que parece fácil, pero que tiene su «peluseo» y que se ha aparcado hasta la llegada, al menos, del verano u otoño próximo.

Para el reequipamiento de la zona se ha invertido casi 200 euros en material inoxidable, costado por los aperturistas principales de la escuela.

Sector principal «El Sultán» en el cual NO RECOMENDAMOS la escalada debido a lo precario de sus anclajes.



Una «chapa» oxidada con más de 13 años del sector El Sultán.

Promoción de la montaña

Nuestra labor como club no es sólo realizar actividades deportivamente hablando. Está la otra faceta que es la promoción del mundo de la montaña para los aficionados y público en general. Hacer llegar los valores montañosos del respeto al medio ambiente que nos rodea en nuestras salidas y escaladas al público en general, es una meta que creo, cumplimos ampliamente, ya sea con nuestra semana dedicada a la montaña, cuya edición 2009 no pudimos celebrar o con diferentes exposiciones fotográficas, como la que ahora os comentamos.

«Andar por el Campo de Gibraltar» es una muestra fotográfica itinerante compuesta por 33 instantáneas en formato A3 realizadas a lo largo de los años 2004 al 2009 por Antonio Garrido en sus salidas senderistas con el club. Durante los meses de Octubre de 2009 a Enero de 2010, esta muestra se ha ofrecido en varias salas, comenzando en Octubre en el café La Gotera de Algeciras, para pasar en noviembre a la nueva sala de la delegación de juventud de Algeciras, donde fue bastante visitada. Durante buena parte del mes de Diciembre y todo Enero de 2010, estuvo expuesta en la «Casa verde» del grupo ecologista Agaden, en Jimena de la Frontera y donde, el día de la inauguración, cosechó también un buen éxito y siendo visitada por diferentes colegios del municipio.

Ahora la muestra vuelve a dormir en



La muestra de Jimena fue bastante visitada.



Antonio Garrido hace una introducción a la muestra.

nuestros archivos hasta que alguien interesado en exponerla se ponga en contacto con nosotros.

Nuestro Club no es una «Empresa de Turismo Activo ni similar»

Debido a que en el mes de enero de 2010 caeció algunos «pequeños» incidentes, casi anecdóticos con respecto a las salidas senderistas, tengo que aclarar que: Nuestro club de montaña no se dedica a llevar a la gente al campo en masa como bien puede hacer alguna empresa de turismo activo o similar.

Las salidas son SOLO para socios de nuestra entidad, aunque de vez en cuando se «invite» alguna persona interesada para «probar» y que luego entre en nuestro club.

Si estás interesado en «probar» alguna de nuestras rutas, por favor, indica claramente

el número de personas que vengáis, aunque os digo de primera, que no ADMITIRE a más de 2 por salida. No nos pase como en una de las salidas recientes en las que se pretendían presentar 40 personas una vez y 10 la otra.

Todo lo expuesto anteriormente es de aplicación tanto al senderismo como escalada, bici de montaña u otras actividades (Caso aparte de la MARCHA POPULAR DE MONTAÑA).

*Antonio G. Garrido García
(Presidente club Alpino Al-Hadra)*

Circular a San Bartolomé (Tarifa)



El día 31 de enero de 2010 y después de suspender 1 vez esta ruta, pudimos disfrutar de un buen día con sol y nubes y una temperatura agradable. El itinerario elegido fue la unión de los vértices geodésicos de la Sierra de San Bartolomé, en la población de Tarifa.

Amanecía amenazante de lluvia, mañana oscura, pero según pasaban las horas, se despejó bastante e incluso pasamos un poco de calor en algunos momentos, sobre todo los de la subida por el largo cortafuegos que lleva al segundo punto geodésico.

El grupo, formado por 10 personas, disfrutó mucho con las vistas del Estrecho, Bolonia y San Bartolo, así como de las cuevas y tumbas antropomórficas de la zona (existen un total de 44 catalogadas).

Desde aquí agradecer la colaboración

prestada por Fran, que nos sirvió de guía, ya que gracias a él realizamos la ruta completamente circular, sin tocar el asfalto del carril de subida y también nos enseñó una maravillosa cueva, todavía «virgen» y alejada de los actos vandálicos que esperamos siga así por mucho tiempo. A pesar de las intensas lluvias, no encontramos mucho barro aunque sí estaba un poco complicada la bajada por la zona de escalada del «Tajo del Buho», donde los regueros de agua corrían a sus anchas, entre zarzas y piedras sueltas. Hacía años que no veía la zona de esta manera.

Tras casi cinco horas, terminamos la ruta en la zona de las tumbas y nos tomamos unas «cervesitas» en el Kiosko del Bartolo, de nuestro amigo Luís que nos sentaron fenomenales para cerrar una bonita jornada campestre.






Visitamos una cueva en perfectas condiciones y cuya estrecha entrada nada hacía presagiar su interior.



En primer término, Fran se «parte de risa» al ver a Javier en la tumba...



¿TE FALTA ALGUNA?

De venta en:

ALGECIRAS: PUMORI (Frente policía local)

Fotocopias EL RAPIDILLO (C/ Séneca)

Librería Galería Eroski.

LA LINEA: Librería ARES: C/Cervantes.

Librería LETRAS.Avda María Guerrero

TARIFA: Punto Información Paseo Alameda

Librería AL SUR :C/ Batalla del Salado

Librería SANCHO IV (Frente al Castillo)

Tarifa ECO CENTER:C/San Sebastián.

www.betijuelo.net/andar.htm betijuelo@gmail.com

Escaladas en San Bartolomé

Edición 2010

Compra en nuestros puntos de venta habituales o en betijuelo@gmail.com www.betijuelo.net/tarifa.htm

Por pagar^o de **5€**